

Representante Oficial

THE SVALBARD LINE RUTA COMPLETA

MS TROLLFJORD

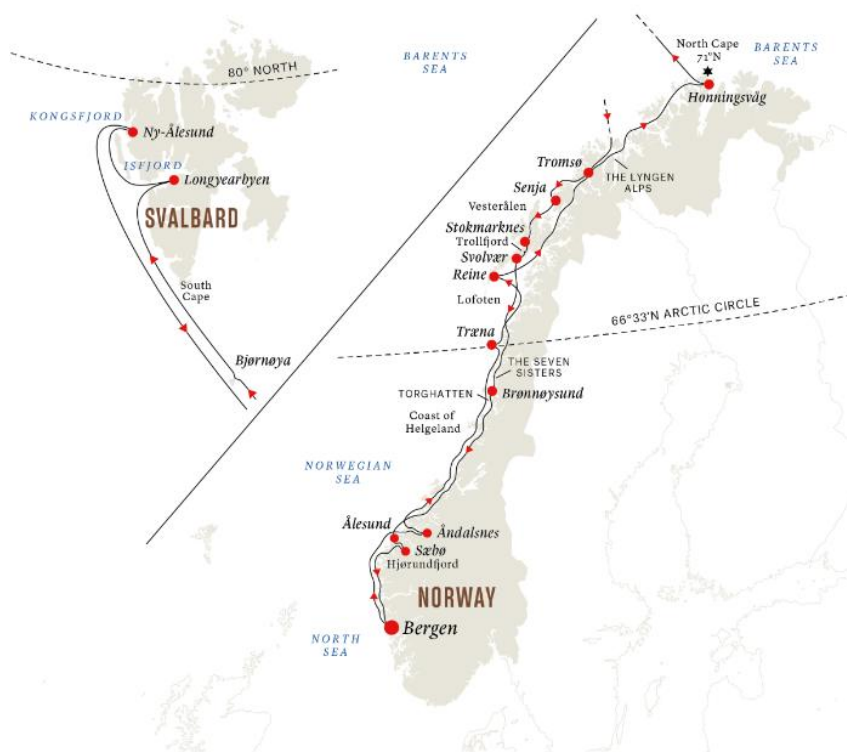
15 días

Desayuno, comida y cena incluidos.

Fechas de salida

2025: 20 de mayo, 3 y 17 de junio, 1, 15 y 29 de julio 12 y 26 de agosto, 9 de septiembre de 2025

2026: 12 y 26 de mayo, 9 y 23 de junio, 7 y 21 de julio, 4 y 18 de agosto, 1 de septiembre



Embarca en un suntuoso y nostálgico viaje por la costa noruega hasta el archipiélago de Svalbard.

Disfruta de la vida a bordo del excepcionalmente diseñado MS Trollfjord, reformado a principios de este año con los mejores materiales y artesanía naval. Visita encantadoras comunidades costeras en la Noruega continental y en el archipiélago de Svalbard.

Disfruta del verano en Noruega, disfrutando de las 24 horas de luz del glorioso Sol de Medianoche en el punto álgido de la temporada

Representante Oficial

ITINERARIO

Viaja cómodamente a bordo del hermoso MS Trollfjord, el barco navegará por la pintoresca costa noruega dirección norte hasta Spitsbergen, la mayor de las islas Svalbard.

Día 1	Bergen
Día 2	Åndalsnes
Día 3	Træna
Día 4	Reine
Día 5	Tromsø
Día 6	Honningsvåg
Día 7	Navegación alrededor Bjørnøya
Día 8	Longyearbyen
Día 9	Ny-Ålesund
Día 10	Navegación
Día 11	Senja
Día 12	Stokmarknes y Svolvær
Día 13	Brønnøysund
Día 14	Ålesund
Día 15	Bergen



Día 1: Bergen

¡Bienvenido a Bergen! Su viaje comienza en esta hermosa ciudad de la costa oeste de Noruega. Lo que comenzó como una pequeña aldea fue desarrollado por el rey Olav Kyree en 1070 d.C. y ahora es la segunda ciudad más grande de Noruega. Los majestuosos picos que rodean la ciudad dan a Bergen su apodo de «la ciudad de las siete montañas».

En el centro de Bergen se encuentra la bahía de Vågen, el núcleo histórico de la ciudad, donde se encuentra el barrio de Bryggen, declarado Patrimonio de la Humanidad por la UNESCO y formado por encantadoras calles adoquinadas y tiendas boutique locales. Frente a Bryggen se encuentra el mercado de pescado, donde se preparan deliciosos platos de marisco fresco para darse un festín.

Antes de embarcar en el MS Trollfjord, visita nuestra cómoda sala de invitados en la terminal de Bergen. Aquí podrás hablar con el personal para asegurar una plaza en las excursiones opcionales aún disponibles.

Después de la bienvenida a bordo, conocerás al Equipo de Expedición, que serán tus anfitriones y guías por la costa noruega y Svalbard. Familiarízate con tus compañeros y toma tiempo para ponerte cómodo en tu nuevo hogar lejos de casa.

Disfruta de la primera comida a bordo y contempla cómo la hilera de coloridos edificios del paseo marítimo se hace más pequeña a medida que se adentra en el Mar de Noruega.

Representante Oficial



DÍA 2: Åndalsnes

Localidad alpina junto al fiordo

Situada a lo largo del fiordo Isfjord, al final del Romsdalsfjord. Åndalsnes es nuestro primer puerto de escala. Atracaremos por la mañana en el centro de la ciudad, tendrás la oportunidad de explorar esta pintoresca localidad costera, en la que viven unos 2.000 habitantes.

Desde 1838 hasta 1964, el pueblo de Åndalsnes fue el centro administrativo del antiguo municipio de Grytten, durante el cual tuvo que ser

reconstruido por completo tras un ataque durante la Segunda Guerra Mundial. Actualmente, Åndalsnes es una ciudad moderna con su propio periódico local, es uno de los lugares naturales más impresionantes de Noruega.

Lo más destacado de Åndalsnes son las montañas que se elevan sobre la ciudad. Experimenta el concepto noruego de friluftsliv -el amor por el aire libre- a través de diversas actividades, por ejemplo, el senderismo hasta el mirador de Rampestreken.

Si deseas contemplar las vistas de una forma más tranquila, puedes realizar la excursión opcional en la góndola Romsdal o recorre en autobús la carretera Trollstigen. Sea cual sea la actividad que elijas, este día podrás apreciar las mejores vistas de Isfjord y Romsdalsfjord, así como de los picos circundantes.

Parada en el puerto: 5h30



DÍA 3: Træna

La comunidad pesquera más antigua de Noruega

Por la mañana navegaremos por la costa de la región de Helgeland. Træna es un archipiélago que se encuentra al borde del Círculo Polar Ártico, a 33 millas náuticas al noroeste del continente. Formado por unas 500 islas, islotes y escollos, solamente cuatro están habitadas todo el año. Træna es un municipio tranquilo, con una avifauna que prospera en los islotes, la gran mayoría deshabitados.

Los hallazgos arqueológicos indican que las islas han estado habitadas desde la Edad de Piedra. Algunas de estas antiguas reliquias se han encontrado en una cueva de la isla de Sanna, actualmente la isla es la sede de un festival de música anual.

Pasa la tarde en una de las comunidades pesqueras más antiguas de Noruega. Si el tiempo lo permite, podrás disfrutar de actividades como el senderismo y el ciclismo, o incluso ir de isla en isla.

Con una gran población de águilas marinas, la observación de aves es otra actividad que no querrás perderte.

Zarparemos por la noche, cruzaremos el Círculo Polar Ártico mientras seguimos hacia el norte, este momento lo conmemoraremos con una pequeña ceremonia noruega.

Parada en el puerto: 4h

Representante Oficial

DÍA 4: Reine

La punta de Lofoten

Hoy exploraremos las famosas Islas Lofoten. Observa las escarpadas montañas que surgen del mar cuando nos acerquemos por la mañana desde el sur.


Atracaremos en Reine, un importante y pintoresco pueblo pesquero desde 1743. Se trata de uno de los paisajes más fotografiados de toda Noruega, donde los rorbuer pintados de rojo se aferran a una cadena de islas bajo afiladas cadenas montañosas que se reflejan en las aguas.



No muy lejos al sur de Reine, en el extremo occidental del archipiélago de las Lofoten, se encuentra Å, uno de los pueblos pesqueros tradicionales mejor conservados de Noruega. Puedes visitarlo en una excursión opcional.

En el corazón de este diminuto pueblo se encuentra el Museo Noruego del Pueblo Pesquero, que recoge la importancia y el desarrollo de la pesca en Lofoten durante los últimos 250 años.

Parada en el puerto: 4h



DÍA 5: Tromsø

Puerta del Ártico

Centro urbano del Ártico en el norte de Noruega, con una arquitectura impresionante, restaurantes de moda y la universidad más septentrional del mundo.

Esta moderna ciudad tiene un extenso legado, ya que en sus alrededores se han encontrado artefactos que se remontan a la Edad de Hielo. En 1794, la ciudad creció en importancia al ser declarada kjøpstad, o "ciudad mercado". A mediados del siglo XIX

se convirtió en un centro de caza en el Ártico, y a finales del siglo XIX, Tromsø era un centro comercial establecido en el Ártico.

Esperamos atracar por la mañana, por lo que dispondrás de todo el día para explorar la ciudad y sus alrededores. Elige una de las numerosas excursiones opcionales. Aprende más sobre la cultura y la historia polar de Tromsø paseando por la ciudad. O visita el centro Polaria y observa a las focas, este centro es uno de los acuarios más septentrionales del mundo, aquí podrás ver de varias especies de la vida marina del Ártico.

También puedes visitar la llamativa Catedral del Ártico, que cuenta con una impresionante vidriera multicolor, o sube en el teleférico Fjellheisen, desde la cima de la montaña Storsteinen, tendrás unas vistas excepcionales de la ciudad, de las montañas y los fiordos.

Parada en el puerto: 10h

Representante Oficial

DÍA 6: Honningsvåg

En la cima de Europa

A media mañana, llegamos a Honningsvåg, la ciudad más septentrional de la Noruega continental. Honningsvåg, sigue siendo una de las ciudades más pequeñas de Noruega.

Aquí podrás elegir diferentes excursiones opcionales. Entre ellas, la pesca del cangrejo real, el encuentro con una familia sami, la observación de aves o una visita guiada para conocer cómo es la vida a 71°N.

Honningsvåg es también la puerta de entrada al Cabo Norte, el famoso "punto más septentrional de Europa". La meseta se encuentra a 307 metros sobre el mar, y está a poco más de 1.000 millas al sur del Polo Norte geográfico. Tómate un momento para contemplar el mar desde los acantilados y mira como las olas chocan con las rocas.



En la cima de uno de los acantilados se encuentra el monumento icónico en forma de globo terráqueo, no olvides tomarte una fotografía para guardarla como recuerdo. Visita el centro de convenciones que cuenta con una serie de exposiciones y un cortometraje que relata la historia del cabo.

Cuando el barco zarpe de Honningsvåg, disfrutarás de las vistas espectaculares de la meseta desde el mar. El barco se adentrará en el Mar de Barents, dejamos la costa de Noruega continental.

Parada en el puerto: 8h



DÍA 7: Navegación alrededor de Bjørnøya

Entre Noruega y Svalbard

Bjørnøya, la isla más meridional del archipiélago de Svalbard se encuentra justo después del punto intermedio entre la Noruega continental y Spitsbergen. Desde el barco veremos esta tierra inaccesible.

Al ver la isla, quizás notes la falta de árboles, e incluso de arbustos. Aquí crecen muy pocas cosas, y la tierra está cubierta en parte sólo por una capa de musgo y líquenes. Todo lo que crece aquí es abonado por la

abundante avifauna que anida en los acantilados. Prepara tu cámara para captar alcaudones, frailecillos, gaviota tridáctila y fulmares del norte volando sobre las dramáticas cimas de los acantilados y las escarpadas laderas, junto con muchas otras especies de aves marinas.

Contrariamente a su nombre, que significa "isla de los osos", los únicos mamíferos autóctonos son los zorros árticos. Los osos polares es poco probable verlos tan al sur.

A bordo del barco, podrás conocer la historia de Bjørnøya a través de conferencias sobre historia polar. Podrás conocer las expediciones históricas que condujeron a su descubrimiento, y las posteriores reclamaciones que varios países han hecho a la isla. Descubre la importancia estratégica de este santuario inalcanzable y el papel que desempeñó Bjørnøya en la Segunda Guerra Mundial.

Representante Oficial

Mientras navegamos por Bjørnøya, disfruta de las facilidades a bordo del MS Trollfjord, como la sauna, la sala de fitness o los jacuzzis exteriores. También del taller de fotografía para que logres capturar de la mejor manera posible la vida salvaje y la naturaleza que nos espera en Svalbard.

DÍA 8: Longyearbyen

En el borde del mundo

Hoy llegamos al archipiélago de Svalbard y nos dirigimos a Spitsbergen, la isla más grande de las tres islas principales. Las impresionantes montañas marrones y verdes se elevan desde la tundra alta del Ártico, mientras los ríos de nieve derretida se deslizan por las llanuras de los valles, brillando bajo el sol del verano.



Svalbard se encuentra a una latitud superior a 78°N y a menos de 820 millas / 1.500 kilómetros del mismísimo Polo Norte. El aire de este desierto ártico es fresco y puro, y las temperaturas en verano oscilan entre los cero y los ocho grados centígrados, gracias a la corriente del Golfo.

Longyearbyen se encuentra enclavado a las orillas de un extenso fiordo. Es el mayor asentamiento de Svalbard y el más septentrional del mundo con más de 1.000 habitantes.

En 1906 era una colonia minera de carbón. Hoy en día, es un centro de viajeros aventureros, así como de científicos e ingenieros vinculados a proyectos de investigación locales, como la Bóveda Global de Semillas.

Pasea por la ciudad, durante tu paseo verás los restaurantes, pubs, la cervecería y el Museo de la Expedición al Polo Norte, aquí se exponen documentos antiguos, periódicos, fotografías, y películas originales de las expediciones. También podrás elegir diferentes excursiones opcionales que te llevarán a través de los impresionantes paisajes que rodean Longyearbyen.

Parada en el puerto: 6h

DÍA 9: Ny-Ålesund

En la frontera del Ártico

Kongsfjord, uno de los mayores fiordos de la zona, su entrada está custodiada por dos colosales glaciares que crujen y colocan regularmente hielo en el fiordo.

Este tramo es también un buen lugar para ver a las morsas tomando el sol en las orillas y muchas especies de aves migratorias, como frailecillos, eíderes reales, gansos de patas rosas y araos.

Podrás apreciar la fauna de la zona, y ver zorros árticos o renos de Svalbard. Con suerte, es posible que veas un oso polar merodeando por la costa en busca de focas barbudas y anilladas.



Representante Oficial

En la punta de la península de Brøgger, que se encuentra en una de las orillas del Kongsfjord, está Ny-Ålesund. Al igual que Longyearbyen, comenzó como una ciudad minera, y a mediados del siglo XX se convirtió en sede de estaciones científicas. En verano, hay más de un centenar de investigadores con sede en la ciudad, y que representan a 20 institutos de glaciología y clima de más de 10 países.

Pasea por uno de los asentamientos más septentrionales del mundo, visita el bar local y la tienda de recuerdos, o envía una postal a tus amigos y familiares desde la pequeña oficina de correos.

También podrás realizar una visita guiada al monumento a Amundsen, erigido en honor al vuelo récord del gran explorador noruego para alcanzar el Polo Norte en 1926. Amundsen voló con éxito a través del Polo Norte, con el dirigible Norge desde Ny-Ålesund y aterrizó en Alaska tres días después.

Parada en el puerto: 4h



DÍA 10: Navegación.

Dejamos Svalbard

Ha llegado el momento de despedirnos de Svalbard y Spitsbergen y poner rumbo al sur de la Noruega continental.

A bordo del barco, aprovecha tu tiempo libre para relajarte. Si el cielo está despejado, disfruta del sol de verano en la cubierta, no olvides estar atento porque con suerte podrás avistar ballenas, delfines y marsopas. Disfruta de un baño de vapor en la sauna.

Si deseas conocer la historia y la fauna locales, asiste a una conferencia impartida por el Equipo de Expertos. También es posible que ofrezcan un taller de fotografía para que puedas capturar impresionantes instantáneas en los próximos días.

La gastronomía a bordo te ofrece los mejores y más suculentos productos locales noruegos. Como regalo, es posible que nuestros chefs a bordo realicen demostraciones y degustaciones de especialidades regionales.



DÍA 11: Senja

Explorando la "Pequeña Noruega"

Hemos llegado de nuevo a la Noruega continental y nuestra primera parada la realizaremos en Tromsø. El barco dejará la carga de Svalbard y recogerá la carga con destino a los puertos del sur, antes de continuar hacia Senja.

A menudo descrita con orgullo por los lugareños como una "mini Noruega", Senja concentra diversos paisajes que reflejan distintas partes de la costa noruega, desde las

playas arenosas, las aguas turquesas y las elevadas montañas de su costa septentrional hasta el litoral rocoso y los pinares del sur de Senja y el Parque Nacional de Ånderdalen. Al este encontrarás colinas onduladas y bosques de abedules.

Representante Oficial

Desembarca en el encantador pueblo pesquero de Torsken y explóralo en autobús, en bicicleta eléctrica o a pie, o adéntrate en los fiordos en un safari por la fauna salvaje en una de las excursiones opcionales.

Parada en el puerto: 3h

DÍA 12: Stokmarknes y Svolvær

Enamórate de Lofoten

Comienza el día con unas horas en Stokmarknes, una ciudad histórica con un lugar especial en nuestros corazones. Es el lugar de nacimiento del Hurtigruten Norwegian Coastal Express.


Es un lugar apropiado para el Museo Hurtigruten, donde te sumergirás en la atmósfera de otra época en nuestro barco retirado de 1956, el MS Finnmarken, orgullosamente encapsulado en cristal en el paseo marítimo.

Después de Stokmarknes, navegaremos por Raftsundet y Trollfjord hasta Lofoten. El resto del día lo dedicaremos a explorar este impresionante archipiélago. Aclamado como una de las zonas más espectaculares de toda Noruega, entenderás por qué al ver sus escarpados acantilados verdes elevarse dramáticamente sobre el océano, trepando alto hacia el cielo como dientes gigantes.

El corazón palpitante del archipiélago es la ciudad de Svolvær, donde tendrá su base el barco. Hay tiendas y restaurantes para disfrutar, y se pueden pasar las horas explorando y conociendo la ciudad por tu cuenta.

Para conocer las montañas, islas y pueblos de los alrededores de Svolvær, escoge entre una variedad de las mejores excursiones por las Lofoten. Puede ir a pescar, navegar en kayak o sentarse a disfrutar del increíble paisaje a pie o en una excursión en autobús.

Parada en el puerto: 8h



DÍA 13: Brønnøysund

La costa de Helgeland

El barco continúa hacia el sur y llega a la Costa de Helgeland, un tramo muy conocido por las montañas distintivas que han inspirado mitos encantadores y el folclore local.

Atracaremos en la ciudad de Brønnøysund, que cuenta con un bonito puerto deportivo y una iglesia neogótica de piedra de 1870.

Explora la ciudad o participa en alguna de las excursiones opcionales en kayak, en bicicleta o un crucero en una lancha semirrígida.

Uno de los aspectos más destacados de la zona es la visita al archipiélago de las islas Vega, conjunto de 6.500 islas, escollos e islotes. En la isla de Gardsøy se encuentra el centro del patrimonio mundial de la UNESCO que nos muestra cómo se extrae el preciado plumón de los patos eíderes.

Más allá de Brønnøysund se encuentra la singular montaña de Torghatten. La leyenda dice que el agujero es obra de una flecha lanzada por un trol que fue despreciado por una doncella.

Parada en el puerto: 4h

Representante Oficial

DÍA 14: Ålesund

El secreto de los Alpes de Sunnmøre

El barco realizará una breve parada en la ciudad de Ålesund, conocida por su arquitectura Art Nouveau y su pintoresca posición en una península bajo el Monte Aksla.

Si te unes a la excursión por tierra a Hjørundfjord y Sæbo, desembarcarás aquí o podrás explorar la ciudad a pie.



Muy cerca de Ålesund, y rodeando el magnífico fiordo de Hjørundfjord, se encuentran los Alpes de Sunnmøre, que miden aproximadamente 1.700 metros de altura. El fiordo tiene una ubicación perfecta y lo convierte en la joya oculta de la zona y un secreto para la mayoría de los barcos.

El Hjørundfjord es impresionante, sus aguas azules y sus verdes laderas parecen perfectamente proporcionadas y alineadas, como si hubiesen sido esculpidas deliberadamente por el arte de la naturaleza.

Nuestro viaje está a punto de finalizar, realizaremos la cena de despedida.

Parada en el puerto: Alesund 2h30 / Urke 1h



DÍA 15: Bergen

Fin de nuestro viaje

Por la mañana, 07h00, llegamos a la ciudad de Bergen. Desembarque.

Finalizamos nuestro recorrido histórico e icónico a lo largo de la costa noruega. Deseamos que tengas un bello recuerdo de este viaje por Cabo Norte, Helgeland, Lofoten, Senja, Hjørundfjord, el cruce del Círculo Polar Ártico, Tromsø, Bjørnøya, Longyearbyen y Ny-Ålesund.

Esperamos darte nuevamente la bienvenida a bordo.

El programa día a día te dará algunas ideas sobre lo que puedes ver y hacer en el viaje costero en Noruega, pero ten en cuenta que este itinerario es solo una indicación de lo que puedes experimentar. Después de todo, esta es una navegación en la que mandan los elementos y las condiciones meteorológicas pueden variar, por lo que cada viaje con Hurtigruten es único.

Representante Oficial

¿QUÉ INCLUYE?

CABINAS INTERIORES, EXTERIORES Y ÁRTICAS SUPERIORES:

- 15 días de viaje en cabina seleccionada
- Elección del número de cabina

COMIDA Y BEBIDAS:

- Pensión completa (desayuno, almuerzo y cena) en el restaurante Flora
- Comida y cena en la Brasserie Árran
- Cerveza, vino y licores selectos ilimitados en Flora, Árran y el Bar 1893, servidos durante las horas de apertura del restaurante y el bar (excluido el desayuno)
- Té y café incluido
- Merienda en el bar
- Demostraciones culinarias y degustaciones gastronómicas

ACTIVIDADES Y CONFERENCIAS A BORDO:

- Conferencias y presentaciones a bordo sobre la historia, biología, geografía, geología y cultura de Noruega
- Conferencias temáticas diarias, orientación fotográfica, actividades artísticas y artesanales
- Acto de bienvenida y reuniones diarias para recapitular la jornada y prepararse para el día siguiente
- Acceso al gimnasio y sauna
- Acceso a la biblioteca
- Selección de equipo para actividades al aire libre fuera del barco

MEJORA TU EXPERIENCIA A BORDO (consulta el precio):

- Desayuno, comida y cena en el restaurante Røst
- Bebidas selectas ilimitadas en el restaurante Røst durante el horario de apertura
- Cócteles artesanales ilimitados en el bar durante el horario de apertura
- Té y vino espumoso
- Paquete de ropa *Hurtigruten Collection* incluye: chaqueta, jersey y gorro de lana
- Alquiler de equipo fotográfico y prismáticos
- Excursiones opcionales y caminatas guiadas

SUITE:

CABINA:

- Alojamiento en una elegante y espaciosa suite con baño privado, camas King-size
- Elección del tipo de camarote y ubicación preferidos
- Facturación prioritaria por vía rápida
- Minibar ilimitado
- Servicio de cobertura

Representante Oficial

COMIDAS Y BEBIDAS A BORDO:

- Pensión completa en el restaurante Flora
- Almuerzo y cena diarios en Brasserie Árran.
- Desayuno, comida y cena diarios en el galardonado restaurante de alta cocina Røst
- Cerveza, vino, refrescos y licores selectos ilimitados en Flora, Árran, Røst y el Bar 1893, (se sirve únicamente durante el horario de apertura de éstos; excluido el desayuno)
- Bebidas selectas ilimitadas en el restaurante Røst (durante el horario de apertura)
- Cócteles ilimitados en el Bar 1893 (durante el horario de apertura)
- Té y café ilimitados
- Elección del horario en los restaurantes
- Té con pasteles y vino espumoso
- Cena exclusiva con oficiales del barco
- Demostraciones culinarias y degustaciones gastronómicas.

A BORDO:

- Wi-Fi gratuito
- Equipo experto en la costa noruega multilingüe
- Acceso a sala de fitness y sauna
- Conferencias temáticas diarias, orientación fotográfica, actividades artísticas y artesanales
- Entretenimiento musical y acceso a la biblioteca
- Visita al puente de mando cuando el barco esté en puerto (sujeto a discreción del capitán)
- Demostraciones culinarias y degustaciones gastronómicas
- Uso gratuito de prismáticos

MEJORA TU EXPERIENCIA A BORDO (consulta el precio):

- Alquiler de equipo fotográfico
- Excursiones opcionales y caminatas guiadas

EL PRECIO NO INCLUYE:

- Vuelos internacionales.
- Seguro de viaje.
- Seguro de anulación.
- Servicio de maleteros.
- Excursiones opcionales con nuestros colaboradores locales.

NOTAS:

- Precios en euros por persona en base a cabina doble
- Consulta precio en cabina uso individual o triple
- Nuestras tarifas son dinámicas y siempre están sujetos a disponibilidad, por esta razón no todas las categorías de cabinas están disponibles para todas las fechas de salida